

50<sup>e</sup>

# Festival de la Randonnée en Cévennes

du 10 au 13 mai 2018

FIRA



## L'artisanat



Contact : 04 66 85 17 94 - [www.randocevennes.com](http://www.randocevennes.com)



# LOCALISATION DES RANDONNÉES



## LE FIRA, Festival de la randonnée

Nous fêtons au printemps 2018 l'anniversaire de la 50<sup>e</sup> session du FIRA. Cet événement se déroulera, comme à l'accoutumée, sur quatre jours du jeudi 9 mai au dimanche 13 mai 2018. Le thème choisi est « l'Artisanat en Cévennes ». Les vallées regorgent de talents. Chacune des randonnées programmées sera l'occasion d'échanger avec les participants, les « amoureux du coin » et les personnes rencontrées. Nous serons à votre disposition pour vous faire découvrir des lieux qui sortent des sentiers battus. Avec la permission des propriétaires, vous pourrez découvrir d'anciens métiers qui, pour certains, ont disparu.

Pour ce 50<sup>e</sup> anniversaire nous vous proposons des approches diversifiées pour découvrir notre région : l'artisanat, le patrimoine, le pastoralisme, le bord de mer... à pied, en VTT, en VTT électrique ou en randonnée aquatique. Notre équipe s'est étoffée. Des professionnels de la randonnée sont venus nous rejoindre. Suivez leur logo.

Il y a 140 ans R.L. Stevenson effectuait son voyage depuis le Velay jusqu'en Cévennes. C'était un précurseur de la « RANDO ». Emboîtons-lui le pas avec le Club Stevenson et la Caravane des Ânes qui fêteront cet autre anniversaire en automne... Prévoir aussi une visite à « Maison Rouge : Musée des vallées cévenoles » qui sera ré-ouvert depuis le mois d'avril.

Quel plaisir de randonner seul, en groupe ou en famille ! La convivialité et la bonne humeur sont d'excellents remèdes (sans effet indésirable) pour surmonter les problèmes quotidiens. Soyez des nôtres, chaussez les « godillots » et suivez-nous dans nos montagnes cévenoles et également à travers les étendues camarguaises ! À très bientôt sur les chemins !

Marie-Ange SABOYA

Le mot du médecin :  
RANDONNÉE PÉDESTRE  
et SANTÉ

Activité physique d'endurance, praticable à tout âge, aussi bien par les hommes que par les femmes, la Randonnée pédestre est l'activité n°1 des Français, quel qu'en soit le type : grande ou petite randonnée, marche nordique, marche longe-côte... Parmi les motivations des pratiquants, le maintien d'une bonne santé ou la stabilisation d'une pathologie chronique sont mis en avant avec l'esprit de convivialité, le retour à la nature, la découverte des paysages et du patrimoine bâti et naturel... De nombreuses études scientifiques ont démontré, que pour une activité quotidienne

moyenne de 45mn, le risque de développer une pathologie cardiovasculaire aigue ou chronique ou une affection métabolique était moindre chez les pratiquants par rapport aux personnes sédentaires. C'est en améliorant les facteurs de risque métabolique (taux de cholestérol et de sucre) et en stabilisant le surpoids et les chiffres tensionnels dans les valeurs proches de la normale que l'on constate cette diminution du risque cardiovasculaire et métabolique (prévention primaire). Il en est de même pour obtenir une stabilisation de la pathologie déjà déclarée (prévention secondaire). Alors, n'hésitez pas à venir marcher et à revenir marcher sur les chemins du FIRA !

Eric BOSCH

# CALENDRIER DES RANDONNÉES

## JEUDI 10 MAI 2018

Réf.	Lieu de Départ	heure	Titre	Distance	Page
E01	Moissac Vallée Française (48)	08:00	RANDONNÉE PLEINE D'HISTOIRES... MAIS SANS PROBLÈME	17 km	p. 6
E02	L'Estréchure (30)	08:30	SUR LA TRACE DES MOINES AU PAYS DES « BORGNES »	14 km	p. 6
E03	St Etienne Vallée Française (48)	08:30	UN SOMMET, UN PANORAMA : LA VIGIE !	15 km	p. 7
E04	La Grand'Combe (30)	09:00	DU CHÂTEAU AU CHEVALEMENT	6,5 km	p. 7
E05	St Laurent d'Aigouze (30)	09:00	RANDONNÉE EN CAMARGUE GARDOISE	20 km	p. 8
E06	Corconne (30)	09:30	BOTANIQUE ET LAND'ART	5 km	p. 8
E07	Le Grau Du Roi (30)	09:45	MARCHE AQUATIQUE CÔTIÈRE LONGE CÔTE	8 km	p. 9
E08	Mialet (30)	10:00	LE COL D'UGLAS À VTT	35 km	p. 9

## VENDREDI 11 MAI 2018

E09	Le Vigan (30)	08:00	ENTRE L'ART ET L'ART DE VIVRE	14 km	p. 10
E10	Montoulieu (34)	08:30	VALLÉE BUCOLIQUE ENTRE VIGNES ET GARRIGUE	12 km	p. 10
E11	St André de Valborgne (30)	08:30	ENTRE CAUSSES ET VALLÉES, SUR LA LIGNE DE PARTAGE DES EAUX	19 km	p. 11
E12	St Etienne Vallée Française (48)	08:30	DROUBIES, VALLON PERDU EN CÉVENNES PROFONDES	12 km	p. 11
E13	Ste Cécile d'Andorge (30)	08:45	DE L'ARTISANAT DES CÉVENNES À LA RÉVOLUTION INDUSTRIELLE	7 km	p. 12
E14	Tornac (30)	08:45	TORNAC, UN PATRIMOINE HISTORIQUE QUI INSPIRE LES ARTISANS	12 km	p. 12
E15	Corbès (30)	09:00	VIVRE À CORBES	10 km	p. 13
E16	Mialet (30)	09:00	LES MÉTIERS DE LA VALLÉE DES CAMISARDS	16 km	p. 13
E17	St Jean du Gard (30)	09:00	LE SENTIER DE ROUVILLE : DU PLAISIR POUR LES YEUX	16 km	p. 14
E18	St Jean du Gard (30)	09:00	CHEMIN D'AUTREFOIS & MÉTIERS D'AUJOURD'HUI	13 km	p. 14

## SAMEDI 12 MAI 2018

E19	L'Estréchure (30)	08:30	DES CHEMINS ROYAUX AUX CHEMINS DES FILEUSES	15 km	p. 15
E20	St Etienne Vallée Française (48)	08:30	TROIS PAS DANS LE RUISSEAU DU SALT, UN PAS SUR LE STEVENSON	15 km	p. 15
E21	St Martin de Boubaux (48)	09:00	SUR LES CHEMINS DE TRANSHUMANCE	15 km	p. 16
E22	Lasalle (30)	09:30	LE COL DE L'ASCLIER À VTT ÉLECTRIQUE	40 km	p. 16
E23	Monoblet (30)	10:00	À LA DÉCOUVERTE DE LA SOIE	6 km	p. 17
E24	Mialet (30)	18:00	RANDONNÉE ET SOIRÉE SPECTACLE À LA FERME	5 km	p. 17

## DIMANCHE 13 MAI 2018

E25	St Etienne Vallée Française (48)	08:30	VIEILLES PIERRES, DRAILLE, CHÈVRES ET LACETS	14 km	p. 18
E26	St Jean du Gard (30)	08:30	UN QUARTIER CÉVENOL, D'ABRAHAM MAZEL À NOS JOURS	10 km	p. 18
E27	Mialet (30)	09:00	MIALET EN CÉVENNES	14 km	p. 19
E28	St Jean du Gard (30)	09:00	RETOUR AUX POUSSIELS	16 km	p. 19
E29	Blandas (30)	09:30	CROMLECH ET PAYSAGES DU CAUSSE	12 km	p. 20
E30	St André de Valborgne (30)	09:30	MARCHONS SUR L'HOMME QUI DORT	9 km	p. 20

Randos dans le thème E02 - E06 - E09 - E13 - E14 - E16 - E17 - E18 - E23

Niveaux  Facile  Moyen  Difficile

Pictos  thème de l'année  pédestre  en VTT   bilingue anglais ou occitan

Rendez-vous pour  
le prochain Festival  
de la Randonnée  
à la Toussaint  
du 1<sup>er</sup> au 4 nov. 2018

## RANDONNÉE PLEINE D'HISTOIRES... MAIS SANS PROBLÈME

### jeudi 10 mai - Moissac Vallée Française (48)

#### THÈME : Randonnée de découverte

Découvrons ensemble la résistance des habitants de ces lieux intimes et reculés au cœur de la Vallée Française, au milieu d'une végétation maintenant exubérante.

Nous traverserons des périodes de la grande Histoire à travers les petites histoires souvent discrètes transmises par l'oralité d'une génération à l'autre.

La guinguette de Rodet, ancienne forge, nous accueillera pour le repas.

RÉF. : **E01** NIVEAU :   
 PARCOURS 17 KM DÉNIVELÉE 785 M PRIX 27€ CAPACITÉ 18

DÉPART : 08:00 - La Boissonnade, parking du Temple

REPAS PAYSAN : Le relais de la forge - Extérieur

RETOUR : 18:00

DIFFICULTÉ : 600 m de dénivelé cumulé le matin



## SUR LA TRACE DES MOINES AU PAYS DES « BORGNES »

### jeudi 10 mai - L'Estréchure (30)

#### THÈME : L'artisanat

Le mot « borgne » ou borghna en occitan (ruisseau, source) nous suivra tout au long de la randonnée : de la vallée Borgne nous irons à celle de la Borgne des Plantiers en passant par le pic de Borgne, avec vue panoramique sur les Cévennes. Nous reviendrons par l'Abbaye de St Marcel de Fontfouillouse. À la ferme du Fesquet, Nathalie et Bernard Périer éleveurs de chèvres angora et apiculteurs nous montreront leur exploitation et leurs produits.

RÉF. : **E02** NIVEAU :   
 PARCOURS 14 KM DÉNIVELÉE 950 M PRIX 25 € CAPACITÉ 25

DÉPART : 08:30 - Aribus à la sortie du village, en venant de St Jean du Gard

REPAS PAYSAN : Restaurant

- Bar « Les Terrasses »

Intérieur

RETOUR : 18:00



## UN SOMMET, UN PANORAMA : LA VIGIE !

### jeudi 10 mai St Etienne Vallée Française (48)

#### THÈME : Randonnée de découverte

Une autre vision de l'immensité sauvage des Cévennes : les vallons tortueux des ruisseaux alentours, les mas dispersés qui parsèment les flancs des collines aux couleurs printanières, les hameaux plus importants. Voici un panorama grandiose et envoûtant depuis le poste de vigie « anti-incendie ».



RÉF. : **E03** NIVEAU :   
 PARCOURS 15 KM DÉNIVELÉE 450 M PRIX 25 € ENFANT 14 € CAPACITÉ 25

DÉPART : 08:30 - Office de tourisme - Mairie

REPAS PAYSAN : Ferme auberge « Chez Cindy » - Pleine nature

RETOUR : 17:30

DIFFICULTÉ : Moyenne car randonnée sur piste essentiellement



## DU CHÂTEAU AU CHEVALEMENT

### jeudi 10 mai La Grand'Combe (30)

#### THÈME : Le patrimoine minier

Dans la matinée, nous partirons à la découverte des vestiges de galeries et du château de Troulhas, haut lieu de l'exploitation houillère dès le Moyen-Âge, suivi d'une présentation de la chapelle romane de Saint Andéol sur la crête de la montagne.

Après le déjeuner dans les murs en briques rouges de la Maison du Mineur, nous visiterons cette émouvante vitrine de l'histoire industrielle au pied du mythique puits Ricard.

RÉF. : **E04** NIVEAU :   
 PARCOURS 6,5 KM DÉNIVELÉE 200 M PRIX 24 € CAPACITÉ 25

DÉPART : 09:00 - Maison du mineur

REPAS PAYSAN : Café-restaurant

« Aux bons vivants » - Intérieur

RETOUR : 15:30



## RANDONNÉE EN CAMARGUE GARDOISE

jeudi 10 mai  
St Laurent d'Aigouze (30)

### THÈME : Randonnée de découverte

Une marche pour découvrir les paysages camarguais, ses marais, sa faune et sa flore et la renommée Tour Carbonnière, du XIII<sup>e</sup> siècle. Au départ de la place du village de St Laurent d'Aigouze, la randonnée cheminera à travers pâturages et marais pour atteindre la Tour Carbonnière, monument classé en 1999. Un temps de visite de la Tour et de ses environs est prévu, afin de profiter de la vue panoramique à couper le souffle sur la Camargue.

Après le déjeuner, le retour se fera par le pont du Râ, le long du canal du Rhône à Sète puis à nouveau à travers les cultures camarguais. Ne pas oublier chapeau et lunettes de soleil ! L'itinéraire peut être modifié au dernier moment, en raison de la hauteur des eaux et de l'inondation des chemins.

RÉF. : <b>E05</b>	NIVEAU : 		
PARCOURS	DÉNIVELLÉE	PRIX	CAPACITÉ
15 KM	5 M	25 €	25

DÉPART : 09:00 - Place de la République  
REPAS PAYSAN : Restaurant « Les Chambres de la Tour » - Intérieur  
RETOUR : 16:30




## BOTANIQUE ET LAND'ART

jeudi 10 mai  
Corconne (30)

### THÈME : Botanique, art et artisanat

Partez à la découverte de la présence de l'homme et des activités agricoles qui ont façonné l'identité de Corconne notamment autour de la vigne et de l'olivier et du petit patrimoine riche et diversifié (lavoire, calade et la chapelle restaurée du 19<sup>e</sup> siècle avec vue imprenable sur la vallée qui sera exceptionnellement ouverte). La balade sera agrémentée par une sensibilisation aux végétaux et à leur utilisation avec une touche artistique au travers d'installation d'œuvres de Land Art. Après la pause déjeuner en plein air proposé par un Food truck, visite de l'ancien moulin à huile du 17<sup>e</sup> siècle et des ateliers d'artisans à la rencontre de leur savoir-faire.

RÉF. : <b>E06</b>	NIVEAU : 		
PARCOURS	DÉNIVELLÉE	PRIX	CAPACITÉ
5 KM	129 M	25 €	25

DÉPART : 09:30 - Mairie  
PIQUE-NIQUE : NATUR'TRUCK  
Pleine nature  
RETOUR : 15:00



## UCPA Port-Camargue



Des stages de voile, d'équitation et de bien-être, avec ou sans hébergement, adultes ou enfants à partir de 5 ans, à l'UCPA de Port-Camargue, il y en a pour toutes les envies !




**UCPA** Avenue du centurion 30240 Le Grau du Roi  
T. : 04 66 51 47 92 - Mail : [camargue@ucpa.asso.fr](mailto:camargue@ucpa.asso.fr)  
Facebook UCPA Port-Camargue  
[www.ucpa-portcamargue.com](http://www.ucpa-portcamargue.com) (stages sans hébergement)  
[www.ucpa.com](http://www.ucpa.com) (stages avec hébergement)

## LONGE CÔTE - jeudi 10 mai - Le Grau Du Roi (30)

### THÈME : Découverte de la marche aquatique

Cette journée sera pour nous l'occasion de découvrir la randonnée aquatique côtière, activité aquatique qui consiste à marcher dans l'eau avec une hauteur d'eau entre le nombril et les aisselles.

Selon l'effectif, le groupe sera divisé en 2. Pendant qu'un groupe s'adonnera à la randonnée aquatique, l'autre groupe se rendra au Grau du Roi, visitera la Villa Paris et reviendra par le Port de pêche. L'après-midi, nous irons vers le pont des Abimes et longerons l'étang du Ponant d'un côté et les pins parasols de l'autre, peut-être en compagnie de quelques spécimens de la faune locale. Nous aurons également le loisir d'observer la flore de la garrigue. Nous rentrerons, en fin d'après-midi, vers la plage du Boucanet.

RÉF. : <b>E07</b>	NIVEAU : 		
PARCOURS	DÉNIVELLÉE	PRIX	CAPACITÉ
8 KM	0 M	26 €	20

DÉPART : 09:45 - Passage plage du Boucanet  
REPAS PAYSAN : Restaurant « Le moment » - Intérieur

RETOUR : 15:00

DIFFICULTÉ : Le temps de la randonnée aquatique : obligation de porter des chaussons - un prêt de combi est possible en fonction de votre taille et du stock.

CONSEIL : N'oubliez pas vos chaussons d'eau



## LE COL D'UGLAS À VTT - jeudi 10 mai - Mialet (30)

### THÈME : Randonnée VTT



Pour cette sortie, nous vous proposons un parcours de 35 km sur des terrains variés (monotrases, chemins de terre, pistes forestières, routes) avec 500 m de dénivelé. Nous partirons des bords de rivière pour monter et rejoindre les crêtes. Cette sortie sportive vous permettra de découvrir de merveilleux points de vues. Les vélos peuvent être fournis (par l'association Soléaire).

RÉF. : <b>E08</b>	NIVEAU : 		
PARCOURS	DÉNIVELLÉE	PRIX	CAPACITÉ
35 KM	500 M	15 €	12

DÉPART : 10:00 - Camping « Les Plans »  
RETOUR : 16:00

DIFFICULTÉ : Pistes et passages techniques  
CONSEIL : Prévoir repas tiré du sac - eau



## ENTRE L'ART ET L'ART DE VIVRE vendredi 11 mai - Le Vigan (30)

### THÈME : Découverte d'atelier d'artistes

Départ à pied pour une découverte de la ville du Vigan, nous longerons l'Arre jusqu'à Avèze en direction du mas.  
Déjeuner au Mas de Vézénobres et présentation de l'atelier de Paula et Paul, un petit paradis dans lequel les propriétaires n'ont cessé de faire cohabiter Art et Art de vivre.

RÉF. : **E09** NIVEAU :   
PARCOURS 14 KM DÉNIVELÉE 300 M PRIX 25 € CAPACITÉ 15

DÉPART : 08:00 - Maison de pays, Office du Tourisme

REPAS PAYSAN : Mas de Vézénobres-Intérieur

RETOUR : 17:30



## VALLÉE BUCOLIQUE ENTRE VIGNES ET GARRIGUE vendredi 11 mai - Montoulieu (34)

### THÈME : Randonnée de découverte

Pour apercevoir les panoramas et les exploitations de la vallée, grimpons au Castellat. Le chantier de restauration de 2013 a été l'occasion de rendre les ruines plus lisibles pour les visiteurs.  
Repas au Restaurant « L'Alzon ».  
Empruntons les chemins de traverse ancestraux, les sentes secrètes perdues dans le bartas et les pistes du Massif de Monnier: une garrigue à découvrir !


RÉF. : **E10** NIVEAU :   
PARCOURS 12 KM DÉNIVELÉE 210 M PRIX 25 € CAPACITÉ 20

DÉPART : 08:30 - Domaine de la Devèze

REPAS PAYSAN : Restaurant « L'Alzon » - Intérieur

RETOUR : 17:00

DIFFICULTÉ : Quelques passages raides et escarpés




## ENTRE CAUSSES ET VALLÉES, SUR LA LIGNE DE PARTAGE DES EAUX

vendredi 11 mai  
St André de Valborgne (30)

### THÈME : Randonnée de découverte

Nous évoluerons sur la ligne de partage des eaux Méditerranée/Atlantique en partant du fond de la Vallée Borgne pour aller dans la vallée du Tarnon, en traversant, à plus de 1 000 m, le petit plateau calcaire de l'Hospitalet, où passe la draille de la Margeride.

On notera le contraste de la végétation : prédominance du chêne et du châtaignier dans les vallées, domination de la lande, prairie sèche et pins sur la Can avec une activité agricole (fermes des Crottes et de la Bastide).

RÉF. : **E11** NIVEAU :   
PARCOURS 19 KM DÉNIVELÉE 700 M PRIX 25 € CAPACITÉ 25

DÉPART : 08:30 - Office du tourisme - départ différé en véhicule perso du randonneur (6 km)

REPAS PAYSAN : Restaurant- Café de Pays « La Ruhe » - Intérieur

RETOUR : 17:30




## DROUBIES, VALLON PERDU EN CÉVENNES PROFONDES

vendredi 11 mai  
St Etienne Vallée Française (48)

### THÈME : Randonnée de découverte

Une plongée dans un secteur isolé et sauvage entre le massif de la Vieille Morte et le col d'Uglas, aux confins de la très vaste commune de St Etienne Vallée Française.

Une autre vision de la Cévenne profonde et difficile, pourtant lieu de vie très actif par le passé, où les traces du travail de l'homme sont encore bien visibles.

RÉF. : **E12** NIVEAU :   
PARCOURS 16 KM DÉNIVELÉE 420 M PRIX 24 € ENFANT 14 € CAPACITÉ 25

DÉPART : 08:30 - Office de tourisme - Mairie - départ différé En véhicule perso du randonneur (3 km)

REPAS PAYSAN : Ferme auberge « Chez Cindy » - Pleine nature

RETOUR : 17:30




## DE L'ARTISANAT DES CÉVENNES À LA RÉVOLUTION INDUSTRIELLE

vendredi 11 mai  
Ste Cécile d'Andorge (30)

THÈME : Artisanat et industrie

Nous partirons le matin à la découverte d'un ancien chemin de fer minier datant de la révolution industrielle. L'après-midi, Les Bridoulaïres de Ste Cécile vous feront une démonstration de l'artisanat traditionnel de vannerie qui leur a été transmis par les plus anciens du village.

RÉF. : **E13** NIVEAU :   
PARCOURS DÉNIVELÉE PRIX CAPACITÉ  
7 KM 200 M 25 € 25

DÉPART : 08:45 - Place publique de la Haute Levade  
REPAS PAYSAN : Café-restaurant  
« Aux bons vivants » -  
Intérieur  
RETOUR : 16:30




## TORNAC, UN PATRIMOINE HISTORIQUE QUI INSPIRE LES ARTISANS

vendredi 11 mai - Tornac (30)

THÈME : Artisanat d'art

La commune de Tornac est riche de son patrimoine historique (château féodal, églises romanes), et naturel, avec ses paysages variés, plaine viticole, garrigue riche d'une flore exceptionnelle, collines boisées offrant de beaux panoramas. Au hasard de ses hameaux de caractère traversés, de belles rencontres avec des artisans d'art passionnés qui vous attendent.

RÉF. : **E14** NIVEAU :   
PARCOURS DÉNIVELÉE PRIX 23 € CAPACITÉ  
12 KM 100 M ENFANT 14 € 25


DÉPART : 08:45 - Parking de la mairie  
REPAS PAYSAN : Foyer Rural de Tornac- Intérieur  
RETOUR : 16:30  
DIFFICULTÉ : Quelques  
petites montées sans  
grandes difficultés



## VIVRE À CORBÈS - vendredi 11 mai - Corbès (30)

THÈME : Randonnée  
de découverte



RÉF. : **E15** NIVEAU :   
PARCOURS DÉNIVELÉE PRIX CAPACITÉ  
10 KM 200 M 15 € 25

Randonnons toute la journée afin de découvrir les trésors que recèle le village traditionnel de Corbès. Découvrons à travers ce village et ses alentours le mode de vie des Cévenols d'hier à aujourd'hui.

Nous rencontrerons Frédéric Mazer, éleveur et maraîcher, qui nous fera visiter son exploitation et qui nous parlera de son métier.

DÉPART : 09:00 - Salle le Micocoulier - Mairie  
REPAS : Prévoir repas tiré du sac - eau  
RETOUR : 16:30



## LES MÉTIERS DE LA VALLÉE DES CAMISARDS vendredi 11 mai - Mialet (30)

THÈME : Histoire et patrimoine



RÉF. : **E16** NIVEAU :   
PARCOURS DÉNIVELÉE PRIX CAPACITÉ  
16 KM 250 M 26 € 20

Randonnée entre hameaux et bords de rivière. Nous suivrons les chemins typiques et historiques qui nous permettront de rejoindre les différents lieux d'habitations et d'activités. Nous observerons ainsi au plus près l'architecture des vieux mas Cévenols pour comprendre l'impact des activités économiques sur les habitations. L'après-midi nous visiterons le moulin bladier de la Bonté.

DÉPART : 09:00 - Foyer communal  
REPAS CAMPAGNARD : Restaurant  
« La Clède » - Pleine nature  
RETOUR : 16:30  
DIFFICULTÉ : Chemin caillouteux




## LE SENTIER DE ROUVILLE : DU PLAISIR POUR LES YEUX

vendredi 11 mai - St Jean du Gard (30)

THÈME : Tissage, poterie, ferronnerie

Après avoir rejoint la gare du Train à Vapeur des Cévennes, nous prendrons la direction du rocher de St Roman qui domine St Jean rive droite du gardon. Nous rejoindrons la route des Plaines qui longe le gardon. Nous traverserons ensuite la rivière et prendrons un sentier sur l'autre versant qui monte jusqu'à Rouville. Un repas bien mérité nous attendra. Puis nous irons admirer les créations de Marie Leclère (tisserande au travail remarquable), d'Anaïs sa fille, potière et de Mathias son gendre, forgeron.

RÉF. : **E17** NIVEAU :   
 PARCOURS 16 KM DÉNIVELÉE 390 M PRIX 24 € CAPACITÉ 25

DÉPART : 09:00 - Office du tourisme  
 REPAS PAYSAN : Restaurant « Aux petits chefs de gare » - Intérieur  
 RETOUR : 17:30  
 DIFFICULTÉ : Un passage raide et délicat




## CHEMIN D'AUTREFOIS & MÉTIERS D'AUJOURD'HUI

vendredi 11 mai - St Jean du Gard (30)

THÈME : Métiers d'aujourd'hui

Montée au Pic d'Arbousse pour admirer le paysage du Fageas au Mont Lozère en passant par l'Aigoual. Descente par une nouvelle plantation forestière pour déjeuner chez Luc et Marie qui nous feront visiter leur bergerie et leur atelier de fabrication de fromage. Nous aurons aussi l'occasion de nous arrêter chez un apiculteur et d'échanger avec lui, sur le chemin du retour.

RÉF. : **E18** NIVEAU :   
 PARCOURS 13 KM DÉNIVELÉE 380 M PRIX 23 € CAPACITÉ 15

DÉPART : 09:00 - Office du tourisme  
 REPAS CAMPAGNARD : LUC BOUDET - Intérieur  
 RETOUR : 17:30  
 DIFFICULTÉ : 10 mn de descente par sentier difficile




## DES CHEMINS ROYAUX AUX CHEMINS DES FILEUSES

samedi 12 mai  
 L'Estréchure (30)

THÈME : Randonnée de découverte

Nous emprunterons le chemin qu'utilisaient les fileuses de la Vallée Française il y a 150 ans pour se rendre aux filatures de L'Estréchure et Saumane. Sur la Corniche des Cévennes, nous suivrons successivement la voie royale menant à St Roman de Tousque, relais important du temps des diligences puis celle qui rejoint la vallée aux Gorges de Capoue. Retour par le Gardon St Jean.

RÉF. : **E19** NIVEAU :   
 PARCOURS 15 KM DÉNIVELÉE 600 M PRIX 24 € CAPACITÉ 25

DÉPART : 08:30 - Mairie  
 REPAS PAYSAN : Restaurant « La Patache » - Intérieur  
 RETOUR : 17:30




## TROIS PAS DANS LE RUISSEAU DU SALT, UN PAS SUR LE STEVENSON

samedi 12 mai  
 St Etienne Vallée Française (48)

THÈME : Randonnée de découverte

Le mystérieux ruisseau du Salt coule dans un étroit vallon, où l'on peut voir filer la truite d'une marmite de géant vers une faille de rocher. Plus haut les vestiges de la ferme de la Méjanelle apparaissent dans un écrin de fleurs de merisiers et autres essences diverses ré-introduites par l'O.N.F. Quelques pas sur la Corniche des Cévennes à la vue du Col St Pierre nous ramènent vers le Téronnel.

RÉF. : **E20** NIVEAU :   
 PARCOURS 15 KM DÉNIVELÉE 640 M PRIX 25 € CAPACITÉ 25  
 ENFANT 13 €

DÉPART : 08:30 - Office de tourisme - Mairie - départ différé en véhicule perso du randonneur (3 km)  
 REPAS PAYSAN : Restaurant « Le Martinet » - Intérieur  
 RETOUR : 17:30  
 DIFFICULTÉ : Plutôt facile malgré le dénivelé- que de la piste





## SUR LES CHEMINS DE TRANSHUMANCE

samedi 12 mai  
St Martin de Boubaux (48)

THÈME : Randonnée de découverte



Du col du Penedis, nous emprunterons la draille et le col du Malpas. Un exceptionnel panorama sur le Mont Aigoual et le Mont Lozère s'offrira à nous. Le repas sera pris à l'auberge des Ayres.



RÉF. : **E21** NIVEAU :   
PARCOURS DÉNIVELÉE PRIX CAPACITÉ  
15 KM 500 M 23 € 15

DÉPART : 09:00 - Col du Penedis  
REPAS PAYSAN : Auberge des Ayres - Intérieur  
RETOUR : 17:00  
DIFFICULTÉ : Montée raide pendant environ 10 mn, passages délicats sur rochers par temps pluvieux



## LE COL DE L'ASCLIER À VTT ÉLECTRIQUE

samedi 12 mai  
Lasalle (30)

THÈME : Randonnée VTT

Découvrons les paysages cévenols lors de cette randonnée à VTT électrique. Nous traverserons le village de Lasalle pour rejoindre l'Asclier via le col du Mercou. Petite route et piste forestière nous ramèneront à Lasalle en fin d'après midi. Une ballade sportive avec Sentiers Vagabonds pour goûter aux sensations du VTT électrique et pour que cela reste agréable et accessible à tous.

RÉF. : **E22** NIVEAU :   
PARCOURS DÉNIVELÉE PRIX CAPACITÉ  
30-40 KM 900 M 34 € 10

DÉPART : 09:30 - Parking de Lasalle  
REPAS : Prévoir repas tiré du sac, eau, coupe-vent  
RETOUR : 16:30  
DIFFICULTÉ : Le kilométrage variera entre 30 et 40



## À LA DÉCOUVERTE DE LA SOIE - samedi 12 mai - Monoblet (30)

THÈME : La soie

Partez à la découverte du patrimoine séricicole du Piémont Cévenol sur le sentier d'interprétation du « Carré de soie ». Deux boucles sont proposées : le matin à Monoblet, découvrez l'histoire de la soie et la richesse de la flore cévenole en suivant le sentier botanique. Après le repas à l'auberge, embarquez à bord d'un bus cabriolet pour rejoindre Cros où vous découvrirez comment l'impact de la sériciculture a façonné pendant trois siècles les maisons et les paysages. Petite halte en fin de parcours à la miellerie du village.

RÉF. : **E23** NIVEAU :   
PARCOURS DÉNIVELÉE PRIX CAPACITÉ  
6 KM 129 M 24 € 25

DÉPART : 09:30 - Mairie  
REPAS PAYSAN : Auberge du Major - Intérieur  
RETOUR : 17:30



## RANDONNÉE ET SOIRÉE SPECTACLE À LA FERME

samedi 12 mai - Mialet (30)

THÈME : Rencontre avec le troupeau et concert



Après une balade sur les hauteurs des Aiglades, nous rejoindrons Amandine et Fred qui élèvent des chèvres pour produire des pélarçons. À la ferme de Bellis, au coucher du soleil, vous aurez le plaisir de goûter les saveurs culinaires cévenoles accompagnés d'Anne et ses musiciens. Nous redescendrons à la lampe de poche. Laissez-vous envelopper par la nuit cévenole lors de cette balade originale, gustative et musicale.

RÉF. : **E24** NIVEAU :   
PARCOURS DÉNIVELÉE PRIX CAPACITÉ  
5 KM 100 M 23 € 30

DÉPART : 18:00 - Hameau des Aiglades  
PIQUE-NIQUE : La ferme de Bellis - Pleine nature  
RETOUR : 22:00  
DIFFICULTÉ : Pistes et passages techniques  
CONSEIL : Prévoir votre lampe de poche et de quoi se couvrir



## VIEILLES PIERRES, DRAILLE, CHÈVRES ET LACETS

### dimanche 13 mai - St Etienne Vallée Française (48)

#### THÈME : Randonnée de découverte

Après une visite du village, nous emprunterons une portion de la « draille » de transhumance où nous évoquerons, parfois avec l'aide de l'occitan, le nom des mas que nous apercevrons et l'histoire locale. Nous visiterons un élevage de chèvres et poursuivrons par une piste en lacets jusqu'au lieu-dit les Longognes où nous aurons le repas. Le retour se fera par la pittoresque vallée d'Avelacs.

RÉF. : **E25** NIVEAU :   
 PARCOURS 14 KM DÉNIVELÉE 268 M PRIX 25 € ENFANT 17 € CAPACITÉ 25  
 DÉPART : 08:30 - Office de tourisme - Mairie  
 REPAS CAMPAGNARD : Mélanie et Grégory PHILIP - Intérieur  
 RETOUR : 17:00  
 DIFFICULTÉ : Moyenne, goudron & pistes  

## UN QUARTIER CÉVENOL, D'ABRAHAM MAZEL À NOS JOURS

### dimanche 13 mai - St Jean du Gard (30)

#### THÈME : Cinq siècles en Cévennes

Évocation d'un quartier, situé entre le Gard et la Lozère. En suivant les pas d'un chef camisard, vision des prés, de la ferme des Cazals, de la ferme fortifiée de Marouls. Spectacle de la faune, de la flore et des diverses roches. Pendant le déjeuner et pendant la balade, évocation de différents faits historiques du lieu. Retour par la rivière, le Gardon de Mialet

RÉF. : **E26** NIVEAU :   
 PARCOURS 10 KM DÉNIVELÉE 200 M PRIX 25 € CAPACITÉ 25  
 DÉPART : 08:30 - Maison Abraham Mazel, hameau de Falguières  
 REPAS PAYSAN : Jocelyn REBOURCET - Intérieur  
 RETOUR : 17:00 



## MIALET EN CÉVENNES

### dimanche 13 mai


### Mialet (30)



#### THÈME : Randonnée de découverte



Une immersion dans la vallée de Mialet, riche d'histoire, au patrimoine naturel varié et aux paysages multiples. N'oubliez pas de prévoir votre eau pour toute la journée !



RÉF. : **E27** NIVEAU :   
 PARCOURS 14 KM DÉNIVELÉE 500 M PRIX 25 € CAPACITÉ 20

DÉPART : 09:00 - Parking à côté du camping des Plans  
 PIQUE-NIQUE : NATUR'TRUCK - Pleine nature  
 RETOUR : 16:30  
 CONSEIL : Prévoir de l'eau pour toute la journée  

## RETOUR AUX POUSSIELS


### dimanche 13 mai



### St Jean du Gard (30)

#### THÈME : Randonnée de découverte

Balade Cévenole faite de montées et de descentes, de serres en valats, de crêtes en vallées. De belles vues sur le Gardon, des panoramas sur les montagnes Cévenoles. Par des chemins abandonnés, nous atteindrons la ferme auberge et sa treille. Authenticité garantie.



RÉF. : **E28** NIVEAU :   
 PARCOURS 16 KM DÉNIVELÉE 640 M PRIX 24 € CAPACITÉ 25

DÉPART : 09:00 - Office de Tourisme  
 REPAS PAYSAN : Ferme auberge « Les Poussiels » Extérieur (repli possible en cas d'intempéries)  
 RETOUR : 17:30  
 DIFFICULTÉ : À caractère sportif (une partie hors sentiers et 20 mn de montée raide)  

## CROMLECH ET PAYSAGES DU CAUSSE

dimanche 13 mai  
Blandas (30)

THÈME : Cromlech, agro-  
pastoralisme et géologie



Découvrez une région autrement.  
Voyageons dans le temps, d'hier à aujourd'hui.  
Nous parcourrons les chemins entre orchidées et  
clapas, pour aller voir un Cromlech.  
Nous arpenterons les champs, en marchant en  
hors sentier au dessus des falaises de Navacelles,  
pour découvrir le paysage grandiose des Causses  
et comprendre sa géologie.  
Tout en découvrant l'histoire des Hommes.

Patrimoine Mondial de l'UNESCO.

RÉF. : **E29** NIVEAU :   
PARCOURS DÉNIVELÉE PRIX CAPACITÉ  
12 KM 340 M 19 € 15

DÉPART : 09:30 - Bar du Causse  
REPAS PAYSAN : Prévoir repas tiré du  
sac - eau  
RETOUR : 15:30  
DIFFICULTÉ : Passage hors piste



## MARCHONS SUR L'HOMME QUI DORT

dimanche 13 mai  
St André de Valborgne (30)

THÈME : Les chemins

Dans l'Histoire, les petites histoires font  
l'Histoire.  
Nous marcherons le long d'un ancien chemin de  
communication - ces chemins qui permettaient  
aux gens de se retrouver entre les hautes et  
basses Cévennes, pour une veillée, pour le  
passage de la transhumance.  
L'après-midi, Bernard nous parlera de la forêt  
de l'Aigoual.

RÉF. : **E30** NIVEAU :   
PARCOURS DÉNIVELÉE PRIX CAPACITÉ  
9 KM 100 M 24 € 20

DÉPART : 09:30 - Office de tourisme  
REPAS PAYSAN : Gîte d'étape d'Aire-de-Côte -  
Extérieur (repli possible en cas  
d'intempéries)  
RETOUR : 16:00



## LE FIRA, ACTEUR DANS SON TERRITOIRE

L'association FESTIVAL DE LA RANDONNÉE s'implique dans  
les démarches touristiques engagées par ses partenaires et  
en assure la promotion dans sa programmation.



**Le FIRA est ambassadeur UNESCO Causses et  
Cévennes depuis 2013.**

Suite à l'inscription des Causses et des Cévennes  
au Patrimoine Mondial de l'Unesco en Juin 2011,  
un réseau d'ambassadeurs touristiques s'est  
constitué autour de l'idée de promouvoir ces  
paysages remarquables qui ont été façonnés par  
des siècles d'activités agro-pastorales. Pour prolonger votre  
visite et comprendre ce patrimoine exceptionnel, n'hésitez  
pas à pousser la porte de nos ambassadeurs.  
**Pour en savoir plus : [www.causses-et-cevennes.fr](http://www.causses-et-cevennes.fr)**



**Le FIRA s'associe au label « Site Remarquable  
du Goût » pour la valorisation de l'ognon  
doux des Cévennes.** Ce label vise à reconnaître  
l'impact paysager, culturel et touristique d'une  
production agricole ancrée dans son terroir qui  
s'engage dans une démarche de progrès.



**Le label « Village de Caractère »** est une  
initiative du Département du Gard soutenue par  
la Région Occitanie et portée par Gard Tourisme  
avec le concours du Conseil d'Architecture  
d'Urbanisme et d'Environnement, afin de valoriser les petits  
villages typiques et souvent méconnus qui font le charme  
du tourisme patrimonial et culturel de la destination  
gardoise. **Villages labellisés** : Barjac, Dourbies, Lussan,  
Sauve, Vézénobres.

### LA MAISON DU MINEUR

La salle des lavabos, le puits Ricard et la  
salle des machines - unique en Europe -  
sont classés monuments historiques.  
Ces installations et la collection consti-  
tuent un patrimoine inédit pour mieux  
comprendre l'exploitation minière en  
Cévennes et le dur labeur des « Gueules  
Noires » au cours d'une visite guidée.  
Programme culturel à découvrir tout au  
long de l'année.

*Discover such a rare set of specific coal mining buildings and a large col-  
lection acquired over the last centuries.*

**Vallée Ricard - rue Victor Fumat 30110 La Grand'Combe**  
**CONTACT : +33 (0)4 66 34 28 93 – [contact@maison-du-mineur.com](mailto:contact@maison-du-mineur.com)**  
**Ouvert du 1<sup>er</sup> mars au 20 décembre.** Jours d'ouverture, horaires,  
tarifs : **consulter le site internet [www.la-maison-du-mineur.com](http://www.la-maison-du-mineur.com)**  
**Facebook : [lamaisondumineur](https://www.facebook.com/lamaisondumineur)**

### LA MAISON DES MÉTIERS ANCIENS

Venez découvrir les métiers anciens,  
aujourd'hui disparus de la vie quoti-  
dienne. La visite est commentée par un  
guide passionné. La Maison des métiers  
anciens se trouve en face de la Maison  
du Mineur. *Museum of ancient crafts*  
*Museum van oude ambachten*  
**45 rue des Poilus**  
**30110 La Grand'Combe**  
**+33 (0)4 66 86 57 85 – 06 30 82 47 57**  
**[noelle.alberola@orange.fr](mailto:noelle.alberola@orange.fr)**



## LES HALTES DU FIRA PRINTEMPS 2018

### ALÈS

Natur'Track  
07 81 33 03 61

### BASSURELS

Maison Forestière d'Aire  
de Côte 04 66 44 70 47

### LE GRAU DU ROI

Restaurant « Le moment »  
04 66 71 95 06

### LE VIGAN

Mas de Vézénobres  
04 67 81 86 05

### LES PLANTIERS

Restaurant - Bar « Les Terrasses »  
04 66 34 01 37

**MIALET** La ferme de Bellis  
06 61 87 42 23

### MIALET

Restaurant « La Clède »  
04 66 85 01 46

### MOISSAC VALLÉE FRANÇAISE

Le relais de la forge  
04 66 31 79 67

### MONOBLÉ

Restaurant « Le Major »  
04 66 85 41 99

**MONTOLIEU** Restaurant « L'Alzon »  
04 67 99 52 48

### ST ETIENNE VALLÉE FRANÇAISE

Ferme auberge « Chez Cindy »  
04 66 45 79 91

### ST ETIENNE VALLÉE FRANÇAISE

Ferme auberge « Les Poussiels »  
04 66 45 75 84

### ST ETIENNE VALLÉE FRANÇAISE

REBOURCET Jocelyn  
04 66 65 23 07

### ST ETIENNE VALLÉE FRANÇAISE

Restaurant « Le Martinet »  
04 66 45 70 30

### ST JEAN DU GARD

Luc BOUDET 04 66 85 13 05

### ST HILAIRE DE LAVIT

Auberge des Ayres 04 66 45 90 26

### ST LAURENT D'AIGOUZE

Restaurant « Les Chambres de la Tour »  
06 82 14 18 62

### STE CECILE D'ANDORGE

Café-restaurant « Aux bons vivants »  
09 54 10 64 44

### THOIRAS

Restaurant « Aux petits chefs de gare »  
04 66 85 29 35

**TORNAC** Foyer Rural 04 66 60 85 35

## La Fédération Française de Randonnée Pédestre

Randonnez en toute tranquillité,  
découvrez monts et valats cévenols,  
vous bénéficiez de la couverture d'assurance  
de la Fédération Française de Randonnée  
Pédestre, grâce à un partenariat entre le FIRA  
et le Comité Départemental de la Randonnée  
Pédestre du Gard.

### Journées Départementales de la randonnée pédestre et manifestations

- 30 septembre : Fête de la Randonnée de l'Hérault à Claret
- 21 octobre : Fête de la randonnée du Gard à St Julien les Rosiers

CDRP 30 La Vigneronne  
35 Route de Montpellier 30540 MILHAUD  
Tél. : 04 66 74 08 15 Mail : cdrp30@wanadoo.fr  
Site : <http://gard.ffrandonnee.fr>



Crédits Photos : J.-L. Aubert© (couverture), H./M. Calmet (p. 16-17), FIRA (p. 19 - repas), Gard Tourisme - ADRT Gard© (p. 19 - pont), P. Nicolas© (couverture, p. 6-7, 7, 12-13, 14-15, 20, der de couv.), OT Mont Aigoual© (p. 16), B. Price© (p. 10-11), C. Sylvestre© (p. 18-19).

Réalisation maquette : La Fourmi Rouge (S. Venelle - lafourmirouge30@gmail.com)  
Impression : Imprimerie Clément - Le Vigan - [www.clementimprimeurs.fr](http://www.clementimprimeurs.fr)

## RENSEIGNEMENTS TOURISTIQUES

**OÙ DORMIR ?** Envie de trouver un hébergement qualifié ou adapté pour parfaire votre séjour dans les Cévennes et profiter pleinement du Festival de la Randonnée en toute quiétude ?

### SE DÉPLACER

N'hésitez pas à prendre les transports en commun :

- les bus Edgard

0810 33 42 73

- les bus NTECC

04 66 52 31 31

ou à vous rendre sur le site [covoiturage.gard.fr](http://covoiturage.gard.fr)

La centrale de réservation Gard Réservation et Gîtes de France Tourisme Vert Gard vous proposent un large choix d'hébergements répondant à vos attentes. En formule hôtelière ou locative (Gîtes, chambres d'hôtes, meublés Clévacances) les offres à prix tout doux sauront vous séduire tant par la qualité des établissements que par l'accueil particulier qui vous sera réservé. Et si vous souhaitez bénéficier d'un hébergement adapté, Gard Tourisme vous guidera dans le choix d'un établissement.

### Gard Réservation

[reservation@tourismegard.com](mailto:reservation@tourismegard.com)  
04 66 36 96 30 ou réservez en ligne sur [www.tourismegard.com](http://www.tourismegard.com)

### Service Tourisme et Handicap

04 66 36 96 30 - [contact@tourismegard.com](mailto:contact@tourismegard.com)

### Gîtes de France Tourisme vert Gard

04 66 27 94 94  
[contacts@gites-de-france-gard.fr](mailto:contacts@gites-de-france-gard.fr)  
[www.gites-de-france-gard.fr](http://www.gites-de-france-gard.fr)



### LES OFFICES ET BUREAUX D'INFORMATION TOURISTIQUES À VOTRE SERVICE

#### Cévennes Tourisme

- ALÈS 04 66 52 32 15
- ANDUZE 04 66 61 98 17
- GÉNOLHAC 04 66 61 09 48
- LA GRAND COMBE 04 66 55 76 12
- SAINT JEAN DU GARD 04 66 85 32 11
- VÉZÉNOBRES 04 66 83 62 02

#### Cévennes Méridionales

[www.cevennes-meridionales.com](http://www.cevennes-meridionales.com)  
• LE VIGAN 04 67 81 01 72

#### Cévennes Mont Lozère

[www.vacances-cevennes.com](http://www.vacances-cevennes.com)

- STE CROIX VALLÉE FRANÇAISE 04 66 45 81 94
- ST ETIENNE VALLÉE FRANÇAISE 04 66 45 71 61  
[www.saint-etienne-vallee-francaise.com](http://www.saint-etienne-vallee-francaise.com)

#### Mont Aigoual Causse Cévennes

[www.causse-aigoual-cevennes.org](http://www.causse-aigoual-cevennes.org)  
• CAMPRIEU 04 67 82 64 67  
• LASALLE 04 66 85 27 27  
• SAINT ANDRÉ DE VALBORGNE 04 66 60 32 11  
• VALLERAUGUE 04 67 64 82 15

#### Piémont Cévenol

[www.piemont-cevenol-tourisme.com](http://www.piemont-cevenol-tourisme.com)  
• ST HIPPOLYTE DU FORT 04 66 77 91 65  
• QUISSAC 04 66 77 11 48  
• SAUVE 04 66 77 57 51

#### Autres territoires

- BARJAC 04 66 24 53 44 [www.tourisme-barjac.com](http://www.tourisme-barjac.com)
- GRAU DU ROI - PORT CAMARGUE 04 66 51 67 70 [www.letsgrau.com](http://www.letsgrau.com)
- ST AMBROIX 04 66 24 33 36 [www.ot-saintambroix.fr](http://www.ot-saintambroix.fr)

#### Cèze Cévennes

- ALLÈGRE LES FUMADES
- BARJAC 04 66 24 53 44  
[www.tourisme-barjac.com](http://www.tourisme-barjac.com)
- BESSÈGES 04 66 25 08 60
- SAINT AMBROIX 04 66 24 33 36  
[www.ot-saintambroix.fr](http://www.ot-saintambroix.fr)
- SAINT PRIVAT DE CHAMPCLOS 04 66 85 33 81  
[www.saintprivatdechampclos.fr](http://www.saintprivatdechampclos.fr)

#### Cévennes Méditerranée

- GANGES 04 67 73 00 56  
[www.ot-cevennes.com](http://www.ot-cevennes.com)



# Allez-y avec Edgard!

L'ALLER-RETOUR • L'ALLER-RETOUR  
3,10€ maxi  
L'ALLER-RETOUR • L'ALLER-RETOUR



PATRIMOINE • CULTURE • NATURE • PLAGE



ARTY.CO



Bienvenue  
sur le réseau  
**régional**  
des transports!

0 810 33 42 73

Service 0,06 € / min  
+ prix appel

[www.edgard-transport.fr](http://www.edgard-transport.fr)



## Évasion, Loisirs, Escapades

Vivez pleinement vos envies de Gard

Se laisser aller face  
à la beauté de paysages  
majestueux et préservés

Partir à la découverte  
de villages de caractère  
et de sites touristiques  
prestigieux

Percer les mystères  
d'un patrimoine millénaire  
et d'une culture authentique

Mettre ses pas dans  
les voies historiques ou  
encore succomber aux délices  
des produits du terroir



Retrouvez tous les services et informations pour faciliter votre séjour

[www.tourismegard.com](http://www.tourismegard.com) [www.sortie-famille-gard.com](http://www.sortie-famille-gard.com)

Pour vos séjours individuels ou en groupe : [reservation@tourismegard.com](mailto:reservation@tourismegard.com) – 04 66 36 96 30

# BULLETIN D'INSCRIPTION

à renvoyer au :

**Festival de la Randonnée**  
4 avenue de la résistance 30270 ST JEAN DU GARD

Champs obligatoires, pour une bonne organisation

NOM Prénom : .....

Adresse : .....

Code Postal : \_\_ \_\_ \_\_ Ville : .....

Tél. : \_ \_ \_ \_ \_ Portable : \_ \_ \_ \_ \_

Adresse mail si vous désirez être informé(e) de l'actualité du festival :

.....

	jeudi 10 mai		vend. 11 mai		sam. 12 mai		dim. 13 mai	
	Choix 1	Choix 2*	Choix 1	Choix 2*	Choix 1	Choix 2*	Choix 1	Choix 2*
Réf. (Dxx)								
P.u. adulte								
P.u. Enfant								
Nbre								
Sous-total								
<b>TOTAL GÉNÉRAL</b>								
	€		* Pour le cas où la randonnée figurant en choix 1 serait complète, merci d'indiquer un 2 <sup>e</sup> choix.					

Les randonneurs reconnaissent randonner sous leur propre responsabilité et avoir pris connaissance et conscience des difficultés sur la (les) randonnée (s) qu'ils ont sélectionnée(s) : chaussures, longueur, dénivelé. Les photos prises durant les randonnées pourront être utilisées dans l'illustration du site internet du FIRA ([www.randocevennes.com](http://www.randocevennes.com)) ou lors de toute action de promotion de l'association (journaux, salons ...). Si vous êtes opposé à LA PUBLICATION DE VOTRE IMAGE, MERCI DE NOUS LE FAIRE SAVOIR. **J'atteste avoir pris connaissance des conditions générales et je les accepte.**

Bon pour acceptation

Date

Signature

**Je joins** un chèque de ..... € à l'ordre du FIRA correspondant à mon choix 1 (si ce dernier n'est pas retenu, des ajustements seront pratiqués dans les meilleurs délais)

Chèque n° : .....

Banque : .....

Ou Carte bancaire VISA / Mastercard N° :  
- - - - -  
(16 chiffres)

Date de validité : \_ \_ \_ \_

Les 3 derniers chiffres du numéro figurant sur le panneau de signature au dos de la carte : \_ \_ \_ (obligatoire)

J'autorise l'association « Festival de la Randonnée » (FIRA) à effectuer une opération de vente à distance (VAD) en paiement de l'inscription à une (des) randonnée(s).

## CONDITIONS GÉNÉRALES

### CHOIX DE VOTRE/VOS RANDONNÉES

La randonnée est un sport qui mérite quelques précautions : évaluez votre niveau, ne vous surestimez pas.

**Rando-douce** : distance inférieure à 12 km, dénivelé positif <200 m, pas de pentes sévères.

**Facile** : accessible à tous marcheurs. Dénivelé : <400 m - Longueur : <16 Km.

**Moyen** : accessible aux bons marcheurs pratiquant la randonnée régulièrement. Dénivelé jusqu'à 800m. Longueur <20 Km.

**Sportif** : accessible aux très bons marcheurs. Dénivelés importants (+ 800m) Longueur + de 20 Km.

**TARIFS** Le prix indiqué pour chaque randonnée est net. Il comprend une participation aux frais généraux de l'association, le repas du midi, éventuellement les prestations d'accompagnement par des professionnels et les prestations annexes indiquées sur les fiches de randonnées (cars, visites etc.). En conséquence, aucun frais supplémentaire n'est à prévoir. S'il y a lieu, les animations en soirée sont à régler directement auprès des organisateurs.

**ASSURANCE** Les participants déclarent sur l'honneur être titulaires d'une assurance couvrant leur responsabilité personnelle en cas de dommage causé à autrui et reconnaissent par ailleurs être informés de l'intérêt pour eux-mêmes d'être couverts par une assurance contre les accidents corporels.

**INSCRIPTION** Toute réservation de randonnée doit être accompagnée du règlement (espèces, chèque ou CB). Le FIRA participe au développement du tourisme adapté. Certaines de nos randonnées sont accessibles aux personnes présentant un handicap. Merci de vous renseigner avant toute inscription. Afin de garantir la qualité de nos prestations, le nombre de participants par randonnée est limité. En cas de surnombre ou d'annulation d'une randonnée, nous vous proposerons une randonnée équivalente.

C'est pourquoi, nous vous demandons d'indiquer un 2<sup>e</sup> choix sur le bulletin d'inscription, ainsi que votre numéro de téléphone (même si vous êtes déjà sur notre fichier). Les chiens peuvent ne pas être acceptés sur certaines randonnées. Ils doivent être signalés lors de l'inscription et tenus en laisse. Suivant les randonnées et en fonction des places disponibles, il sera possible de s'inscrire jusqu'à la veille de la randonnée.

**Résiliation Remboursement** Un mois avant la date de votre randonnée : remboursement intégral moins 20%. Après cette date, toute personne inscrite à une randonnée et qui ne se présente pas au lieu et à l'heure du rendez-vous, ne pourra en aucun cas prétendre à un remboursement, sauf cas de force majeure à l'appréciation de l'organisateur.

**ENCADREMENT** Les randonnées du FIRA sont encadrées par des animateurs et des intervenants bénévoles chargés de guider le groupe dans le respect de chacun (rythme, pauses). Ils ne peuvent être tenus pour responsables des comportements individuels des randonneurs. Certaines randonnées, signalées par ce logo, sont animées, à titre promotionnel, par des accompagnateurs en moyenne montagne, titulaires d'un brevet d'état professionnel. La découverte des lieux traversés donne lieu à des commentaires par les accompagnateurs eux-mêmes et/ou par des intervenants spécialisés de façon ponctuelle. Un thème annuel concerne certaines des randonnées.

**LE REPAS DE MIDI** peut être de 3 sortes :

- 1/ repas paysan : repas chaud
- 2/ repas campagnard : repas froid
- 3/ pique-nique.

**Le JOUR J** Etre bien équipé : chaussures de marche indispensables (tennis / baskets sont à proscrire). Prévoir un vêtement chaud, un coupe-vent, de l'eau et un apport énergétique.

Les randonneurs devront être au lieu de rendez-vous à l'heure. Les retardataires ne seront pas attendus.

Aucune personne ne sera acceptée au départ d'une randonnée si elle ne s'est pas inscrite au préalable au bureau du FIRA et si elle n'a pas un équipement adéquat pour randonner. L'accompagnateur se réserve le droit d'exclure toute personne ne présentant pas les conditions physiques et/ou l'équipement qu'il estime requis pour sa randonnée.

**En cas de très mauvais temps** ne permettant pas de marcher, le repas sera maintenu. Suivant les possibilités, une animation pourra vous être proposée dans la matinée, sans que cela soit une obligation. En cas d'alerte météo rouge uniquement déclarée par l'une des Préfectures concernées par le périmètre géographique du FIRA, c'est la manifestation dans sa globalité qui sera annulée. Des modifications de dernière minute pourront être nécessaires en cas d'impératifs non prévus.

**SAVOIR-VIVRE** Ne jetez rien dans la nature, gardez vos ordures. Respectez la faune et la flore et ne sortez pas des sentiers.

**PHOTOS** Les photos prises durant les randonnées pourront être utilisées dans l'illustration du site internet du FIRA ([www.randocevennes.com](http://www.randocevennes.com)) ou lors de toute action de promotion de l'association. Si vous êtes opposé à la publication de votre image, merci de nous le faire savoir.

**L'inscription à cette manifestation implique l'acceptation des présentes conditions.**

**RENSEIGNEMENTS : 04 66 85 17 94**  
**le.fira@wanadoo.fr**  
**www.randocevennes.com**

Loisirs Accueil Gard – Forme juridique Association Loi 1901 – N° SIRET 304 275 985 00022 – Code APE : 7990 Z – N°immatriculation IM 030100004 ATOUT France- Garantie Financière : APS – 6 rue Villaret de Joyeuse 75017 PARIS. Nos conditions générales de vente sont régies par les articles 95 à 103 du titre VI du décret d'application 94 490 du 14 juin 1994, pris en application de l'article 31 de la loi 92 645 du 13 juillet 1992, régissant les conditions d'exercice des activités relatives à l'organisation de voyages ou de séjours. Elles sont disponibles sur simple demande et envoyées à chaque réservation ou demande de renseignement.





## Festival de la Randonnée en Cévennes

4 av. de la résistance 30270 St Jean du Gard

Tél. : 04 66 85 17 94 Mail : [le.fira@wanadoo.fr](mailto:le.fira@wanadoo.fr)

[www.randocevennes.com](http://www.randocevennes.com)

